


<b>Mod.H1</b>		<b>SPAZIO RISERVATO ALL'UFFICIO DISTRETTUALE FORESTALE</b>  PIANO: 71 (2014-2033) PROGETTO n.: <b>71/2023/2</b> ANNO: 2023 Suppletivo al n. 1/2023
---------------	---	---

Il presente progetto di taglio è stato effettuato su richiesta di **COMUNE DI LEDRO** nel bosco denominato **SUPPLETIVO LEGNA CENSITI 2023 VAL COVEONE** per l'utilizzazione di prodotti legnosi ad uso **Uso Commercio**, in conto ripresa **2023** da effettuare nell'area riportata nella cartografia 1:10000 allegata.

Il bosco oggetto dell'intervento è

<input type="checkbox"/> <b>SOGGETTO A PIANIFICAZIONE</b>	Codice Piano: 71 Denominazione Piano: FRAZIONE MOLINA DI LEDRO Numero Particelle: 16
<input type="checkbox"/> <b>NON SOGGETTO A PIANIFICAZIONE</b>	

Descrizione del bosco e criteri di assegnazione

<b>TAGLIO DI LEGNA DA AREDERE PER I CENSITI DEL COMUNE DI LEDRO 2023</b>
--

Modalità di esbosco:

<b>TRAMITE IMPIANTO DI FILO PESCANTE</b>
--

Il progetto di taglio è coerente con:

- l'autorizzazione per \_\_\_\_\_ di data \_\_\_\_\_.

ovvero, il richiedente è tenuto, ai fini autorizzatori e prima dell'inizio dei lavori, ad effettuare:

- Segnalazione certificata di inizio attività al Servizio Foreste, a 0 gg.(art.25, DPP 8/2011)
- Segnalazione certificata di inizio attività al Servizio Foreste, a 30 gg (art.18, DPP 8/2011)
- Richiesta di autorizzazione al Servizio Foreste (art.17, DPP 8/2011)

A tal fine il presente progetto di taglio è coerente con:

- le indicazioni e lo stato di attuazione del piano di gestione forestale
- le disposizioni forestali di cui al DPP 14 aprile 2011, n.8-66/Leg

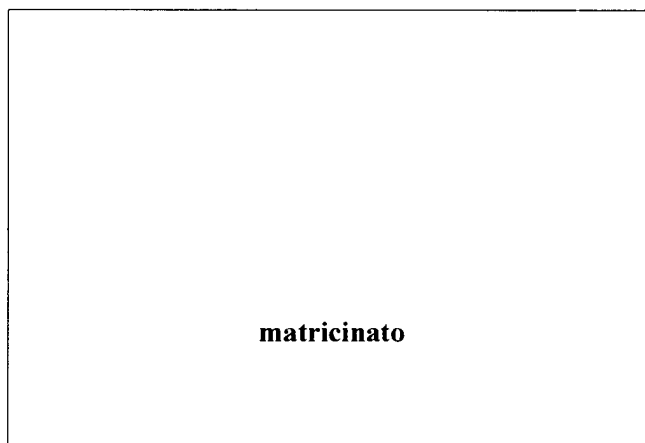
Le piante contrassegnate con martello forestale risultano nelle seguenti classi diametriche:

SPECIE	15	20	25	30	35	40	45	50	55	60	65	70	75	80	85
Abete rosso	-	-	-	-	-	-	-	-	-	-	-	-	-	-	-
Abete bianco	-	-	-	-	-	-	-	-	-	-	-	-	-	-	-
Larice	-	-	-	-	-	-	-	-	-	-	-	-	-	-	-
Pino silvestre	-	-	-	-	-	-	-	-	-	-	-	-	-	-	-
Pino cembro	-	-	-	-	-	-	-	-	-	-	-	-	-	-	-
Faggio	280	78	62	4	-	-	-	-	-	-	-	-	-	-	-
Pino nero	-	-	-	-	-	-	-	-	-	-	-	-	-	-	-
Altre latifoglie	120	5	2	-	-	-	-	-	-	-	-	-	-	-	-
<b>TOTALI</b>	<b>400</b>	<b>83</b>	<b>64</b>	<b>4</b>											

Il volume e la resa probabile delle piante martellate di diametro superiore a 17,5 cm, valutata con smussatura delle due estremità dei tronchi da opera nella misura massima di cm ..... per testata si stima essere il seguente:

Specie legnosa	Piante (n)	Volume tar. assegnato (m <sup>3</sup> )	Volume tar. presunto (m <sup>3</sup> )	Legname da opera presunto (m <sup>3</sup> )	Combustibile Presunto(t)
Abete rosso	-	-	-	-	-
Abete bianco	-	-	-	-	-
Larice	-	-	-	-	-
Pino silvestre	-	-	-	-	-
Pino nero	-	-	-	-	-
Pino cembro	-	-	-	-	-
Faggio	144	34,08	-	-	34
Altre latifoglie	7	1,24	-	-	1
<b>TOTALI</b>	<b>151</b>	<b>35</b>	<b>-</b>	<b>-</b>	<b>35</b>

Le piante destinate al taglio portano impresso sulla ceppaia il segno del martello forestale. L'impronta del martello è la seguente. Il segno del martello, posto ai piedi della pianta, deve rimanere ben visibile e non essere alterato o distrutto per poterlo riconoscere facilmente ad ogni controllo.



matricinato

Il volume delle piante di diametro inferiore a 17,5 cm si stima essere il seguente

Specie legnosa	Legname da opera presunto (m <sup>3</sup> )	Combustibile Presunto(t)
Abete rosso	-	-
Abete bianco	-	-
Larice	-	-
Pino silvestre	-	-
Pino nero	-	-
Pino cembro	-	-
Faggio	-	18
Altre latifoglie	-	7
Querce	-	-
Castagno/Robinia	-	-
Carpino/Orniello	-	-
<b>TOTALI</b>	-	25

Il volume tariffario assegnato ammonta a **60 (di cui stanghe 24,73 ) m<sup>3</sup>**, di cui ai fini della ripresa della fustaia **35 m<sup>3</sup>**

La superficie totale interessata dal taglio ammonta ad ha **3,7** di cui - ha ai fini della ripresa del ceduo.

- Restano escluse dal taglio tutte le piante resinose e le matricine dei turni precedenti non martellate, nonché numero 500/ha nuovi allievi segnati al fusto e alla radice con tinta di colore rosso.
- Restano esclusi dal taglio pure tutti i polloni delle essenze di aventi a m dalla loro inserzione sulla ceppaia, un diametro inferiore ai cm.
- Nell'area percorsa dall'assegno sono state contrassegnate piante con una lettera P che andranno lasciate a corredo del bosco per motivi ambientali.
- Altre modalità di contrassegnatura:
- L'utilizzazione non potrà essere iniziata prima dell'avvenuta consegna del bosco alla ditta utilizzatrice da parte del proprietario. Di tale consegna andrà redatto apposito verbale.
- Il taglio delle piante, l'allestimento e l'esbosco degli assortimenti legnosi dovranno essere effettuati entro la data prevista dal verbale di consegna del lotto e comunque non oltre il \_\_\_\_\_, data di scadenza del presente progetto.
- Per motivi di carattere ambientale legate alla presenza di le utilizzazioni dovranno essere sospese dal al
- L'accantonamento, ai sensi dell'art.91 bis della L.P.11 del 23 maggio 2007, viene calcolato in € 120,00 (CENTOVENTI/00 EURO), pari al 10% del valore stimato del lotto**
- L'utilizzazione del legname e della legna deve essere in ogni caso eseguita nel rispetto del Capitolato d'Oneri adottato dall'Ente venditore, se attivato.
- Altre prescrizioni:

#### STIMA PREZZO DI MACCHIATICO

Il prezzo di macchiatico del lotto viene stimato in Euro al m<sup>3</sup> per il legname ed Euro 20,00 alla t per la legna, per un valore complessivo del lotto di euro 1200,00.

Il lotto è riferibile al parametro 3.

CARATTERIZZAZIONE DELL'INTERVENTO <sup>(1)</sup>

Area	Motivazioni	Formazione	Struttura / Governo	Trattamento	Superficie (ha)	Volume <sup>(2)</sup> (m <sup>3</sup> tar)
1	01	9	08	21	3,7	35
				<b>Totale</b>	3,7	35


<sup>(1)</sup> = vedi codifica a pag. 4

<sup>(2)</sup> = da valorizzare qualora le motivazioni siano riconducibili a perturbazioni naturali

Allegati:

<input checked="" type="checkbox"/>	Cartografia in scala 1:10.000 dell'area percorsa dal lotto con riporto del particellare forestale o fondiario.
<input checked="" type="checkbox"/>	n 1 Piedilista di cubatura (Mod.H3)
<input type="checkbox"/>	Scheda di sintesi (Mod.H4, solo per proprietà pianificate)
<input type="checkbox"/>	Studio di incidenza (solo per interventi soggetti a valutazione di incidenza)
<input type="checkbox"/>	Altro:

Luogo ROVERETO li 26/04/2023


 IL DIRETTORE DELL'UFFICIO  
*don Massimo Mior*  
 TIMBRO E FIRMA DEL TECNICO

**ASSORTIMENTAZIONE STIMATA (valutazione fatta a soli fini statistici)**

Specie legnosa	Totale legname da opera presunto	Travame/Paleria grossa	Tronchi o tondo da sega	Altri assortimenti	Legna per uso energetico
Abete rosso	-	-	-	-	-
Abete bianco	-	-	-	-	-
Larice	-	-	-	-	-
Pino silvestre	-	-	-	-	-
Pino nero	-	-	-	-	-
Pino cembro	-	-	-	-	-
Faggio	-	-	-	-	52
Altre latifoglie	-	-	-	-	8
Querce	-	-	-	-	-
Castagno/Robinia	-	-	-	-	-
Carpino/Orniello	-	-	-	-	-
<b>Totale</b>	-	-	-	-	<b>60</b>

Totale legname da opera presunto= A+B+C; A= Legname da travatura; B= Bottoli, Tronchi da sega, Assortimento unico, Imballaggi, Bore; C= Punte e scarti, paleria, sottomisure, non assegnato;  
 Legna per uso energetico=D (totale combustibile presunto: legna da ardere, cippato)

**CODIFICA CARATTERIZZAZIONE DELL'INTERVENTO**

MOTIVAZIONI	FORMAZIONI	STRUTTURA/GOVERNO	TRATTAMENTI
01.UTILIZZ.ORDINARIA	01.LECCETA	01. NOVELLETO	11. SFOLLAMENTO
02.INTERV.COLTURALE	02.ORNO-OSTRIO-QUERCETO	02. SPESSINA	12. DIRADAMENTO
03.MIGLIORAMENTO AMB.	03.QUERCO-CARPINETO	03. PERTICAIA	
<b>PERTURBAZ. ANTROPICHE</b>	04.ROVERETO-CASTAGNETO-ROBINIETO	04. ADULTO	21. TAGLIO DI CURAZIONE
11.TRASF.AGRARIA	05.ACERO-FRASSINETO-TIGLIETO	05. MATURO	22. DIRADO SELETTIVO
12.ESPANS. INSEDIAMENTI	06.FORMAZIONI TRANSITORIE	06. STRAMATURO	
13.IMPIANTI E PISTE DA SCI	07.PINETA DI PINO SILVESTRE	07. BIPLANO	31. TAGLIO A FESSURE
14.REALIZZ.STRADE O RETI	08.PINETA DI PINO NERO	08. MULTIPLANO	32. TAGLIO A BUCHE
15.MANUT.STRADE O RETI	09.FAGGETA	09. GOVERNO MISTO	
16. MANUTENZIONE ALVEI	10.ABIETETO	10. CEDUO A REGIME	41. T.SUCC. PERFEZ.
17.ALTRE PERT.ANTROPICHE	11.MUGHETA	11. CEDUO DA CONVERTIRE	
<b>PERTURBAZIONI NATURALI</b>	12.ONTANETA	12. CEDUO IN CONVERSIONE	51. TAGLIO DI SGOMBERO
21.INCENDI	13.PECCETA ALTOMONT. O SUBALPINA	13. CEDUO FUORI TURNO	52. TAGLIO MARGINALE
22.SCHIANTI DA VENTO	14.PECCETA MONTANA O SECONDARIA		
23.SCHIANTI DA NEVE	15.LARICI CEMBRETA		61. CEDUO MATRICINATO
24.VALANGHE	16.LARICETO SECONDARIO		62. CEDUO SEMPLICE
25.FRANE			63. CEDUO A STERZO
26.BOSTRICO			
27.ALTRE PATOLOGIE			71. CONV. A FUSTAIA
28.ALTRE PERT. NATURALI			72. CONV. A CEDUO
			81. TAGLIO A RASO



**Mod.H3 – Piedi lista di contrassegnatura**

PROPRIETÀ		71/2023/2/1	DATA CONTRASSEGNAZIONE		LOTTO		2	ANNO		2023						
PARTICELLA N.		16	PROPRIETÀ		COMUNE DI LEDRO		COD.PIANO		71	PIANO		FRAZIONE MOLINA DI LEDRO				
SPECIE	Abete rosso		Abete bianco		Larice		Pino cembro		Faggio		Pino nero		Altre latifoglie		TOTALI	
Diam.	tariffa	7	tariffa	-	tariffa	8	tariffa	-	tariffa	7	tariffa	-	tariffa	8		
cm.	n.piante	volume mc.	n.piante	volume mc.	n.piante	volume mc.	n.piante	volume mc.	n.piante	volume mc.	n.piante	volume mc.	n.piante	volume mc.	n.piante	volume mc.
15	-	-	-	-	-	-	-	-	280	18,05	-	-	120	6,68	400	24,73
20	-	-	-	-	-	-	-	-	78	12,59	-	-	5	0,7	83	13,29
25	-	-	-	-	-	-	-	-	62	19,4	-	-	2	0,54	64	19,94
30	-	-	-	-	-	-	-	-	4	2,09	-	-	-	-	4	2,09
35	-	-	-	-	-	-	-	-	-	-	-	-	-	-	0	0
40	-	-	-	-	-	-	-	-	-	-	-	-	-	-	0	0
45	-	-	-	-	-	-	-	-	-	-	-	-	-	-	0	0
50	-	-	-	-	-	-	-	-	-	-	-	-	-	-	0	0
55	-	-	-	-	-	-	-	-	-	-	-	-	-	-	0	0
60	-	-	-	-	-	-	-	-	-	-	-	-	-	-	0	0
65	-	-	-	-	-	-	-	-	-	-	-	-	-	-	0	0
70	-	-	-	-	-	-	-	-	-	-	-	-	-	-	0	0
75	-	-	-	-	-	-	-	-	-	-	-	-	-	-	0	0
80	-	-	-	-	-	-	-	-	-	-	-	-	-	-	0	0
85	-	-	-	-	-	-	-	-	-	-	-	-	-	-	0	0
<b>TOTALE</b>	-	-	-	-	-	-	-	-	424	52,13	-	-	127	7,92	551	60

